




APPLICAZIONE E RISULTATI DELLA MISURA 4.4 E DELLE MISURE DI MANTENIMENTO DELLE INFRASTRUTTURE ECOLOGICHE: CAMPANIA

Amedeo D'Antonio

Regione Campania - Direzione Generale Politiche Agricole Alimentari e Forestali



PSR14-20
Campania

M04

Investimenti in immobilizzazioni materiali

4.4.1

Prevenzione dei danni da fauna



PRIMO BANDO 2017

dotazione finanziaria

€ **5**
MILIONI


ambito territoriale
Campania



principali beneficiari
Agricoltori
e associazioni
di agricoltori
Proprietari
e gestori
del territorio

Responsabile della Misura
Amedeo D'Antonio
amedeo.dantonio@regione.campania.it





M04

Investimenti in immobilizzazioni materiali

PSR14-20
Campania

4.4.2

Creazione e/o ripristino e/o
ampliamento di infrastrutture verdi e
di elementi del paesaggio agrario

PRIMO BANDO 2017

dotazione finanziaria

€ 29
MILIONI

ambito territoriale
Campania




principali beneficiari
Agricoltori
e associazioni
di agricoltori
Proprietari
e gestori
del territorio

Responsabile della Misura
Amedeo D'Antonio
amedeo.dantonio@regione.campania.it





I NUMERI



PSR14-20
Campania

DELLE TIPOLOGIE DI INTERVENTO

4.4.1 E 4.4.2

BANDO	Domande di sostegno (*)	per un importo	Domande ammesse (**)	importo ammesso
4.4.1	375	28,340 Meuro	264	18,933 Meuro + 378%
4.4.2	549	106,897 Meuro	387	64,766 Meuro + 223%

Fonte: (*) SIAN, Monitoraggio Domanda Di Sostegno; (**) Sistema Monitoraggio Agricolo Regionale



FOCUS



BANDO DELLA TIPOLOGIA DI INTERVENTO 4.4.2

4.4.2

Creazione e/o ripristino e/o ampliamento di infrastrutture verdi e di elementi del paesaggio agrario

PSR14-20
Campania



Intervento a - ripristino e/o l'ampliamento di
terrazzamenti e ciglionamenti

Intervento b - ripristino e/o creazione e/o
l'ampliamento di **fasce tampone**



Intervento c - ripristino e/o la creazione e/o
l'ampliamento di **siepi, filari e boschetti**



4.4.2

Creazione e/o ripristino e/o ampliamento di infrastrutture verdi e di elementi del paesaggio agrario

PSR14-20
Campania



Beneficiari

Agricoltori singoli ed associati, nelle forme giuridicamente riconosciute

Proprietari (proprietari fondiari privati: persona fisica)

Enti Gestori del territorio

Consorzi di Bonifica

Importi e aliquote di sostegno

L'intensità dell'aiuto è fissata nella misura del 100% della spesa ammissibile di progetto.

Per tutti gli interventi l'importo del singolo progetto non potrà superare la somma di 300.000,00 euro.

L'importo massimo è elevato a 750.000,00 euro nel caso in cui il beneficiario sia un ente pubblico o una associazione di imprese o di enti gestori.

Gli interventi sono applicabili ai terreni agricoli della Regione Campania.

Nel caso di beneficiari pubblici possono essere oggetto di finanziamento solo le superfici di proprietà pubblica appartenenti a Stato, Regione, Comuni, Parchi, ecc. e aree di proprietà o in gestione ai Consorzi di bonifica.

Tutti gli interventi devono assicurare il rispetto delle prescrizioni di settore (pareri, nulla osta, autorizzazioni).

I beneficiari devono garantire gestione e la manutenzione in efficienza dei beni per 5 anni dalla liquidazione del saldo del contributo concesso.

Qualora un investimento rischi di avere effetti negativi sull'ambiente, la decisione circa la sua ammissibilità a beneficiare del sostegno è preceduta da una valutazione dell'impatto ambientale.



4.4.2

Creazione e/o ripristino e/o ampliamento di infrastrutture verdi e di elementi del paesaggio agrario

PSR14-20
Campania



Come stabilito dalla nostra Unità Valutazioni Ambientali, alla sottomisura 4.4 non si applica la procedura di Valutazione di Impatto Ambientale e la procedura di Assoggettabilità alla Valutazione di Impatto Ambientale.

La Valutazione di incidenza (V.I.) è regolamentata dal Regolamento regionale n. 1/2010.

La tipologia di intervento 4.4.2 è/non è assoggettata alla Procedura di verifica preliminare della V.I. secondo il seguente schema

4.4.2

Creazione e/o ripristino e/o ampliamento di infrastrutture verdi e di elementi del paesaggio agrario

PSR14-20
Campania

	Are e esterne ai siti Natura 2000	Are e Natura 2000
Int. a) Ripristino e ampliamento di terrazzamenti e ciglionamenti Tutti i sottointerventi da a2-a8 escluso a1	NO	SI
Int. b) Creazione e/o ripristino e/o ampliamento di fasce tampone	NO	Ripristino : NO Creazione: SI Ampliamento: SI
Int. c) Creazione e/o ripristino e/o ampliamento di siepi, filari, boschetti	NO	Ripristino : NO Creazione: SI Ampliamento: SI

4.4.2

Creazione e/o ripristino e/o ampliamento di infrastrutture verdi e di elementi del paesaggio agrario

PSR14-20
Campania

L'intervento a) esclude la creazione ex novo di terrazzamenti e ciglionamenti quando questi non sono presenti sulle particelle oggetto dell'intervento, e deve assicurare che:

- il ripristino dei terrazzamenti e ciglionamenti costituisca almeno il 51% della spesa ammessa per i soli lavori
- l'eventuale ampliamento degli elementi strutturali, successivi al ripristino, dei terrazzamenti e ciglionamenti costituisca non più del 49% della spesa ammessa per i soli lavori
- la spesa ammessa per i sottointerventi a5, a6, a7 e a8 non deve risultare superiore al 30% di quello previsto per le opere di ripristino e/o ampliamento di cui agli interventi a1, a2, a3 e a4
- eventuali interventi di ingegneria naturalistica sono ammessi per un importo non superiore al 10% spesa ammessa per i soli lavori



4.4.2

Creazione e/o ripristino e/o ampliamento di infrastrutture verdi e di elementi del paesaggio agrario

PSR14-20
Campania



L'intervento b) prevede il ripristino e/o creazione e/o l'ampliamento di fasce tampone vegetate (formazioni lineari di vegetazione erbacea, arborea e/o arbustiva frapposte fra le coltivazioni ed i corsi d'acqua, escluse le fasce tampone obbligatorie ai sensi della condizionalità). Gli interventi:

Le fasce tampone devono avere una larghezza massima di 5 metri lineari e una lunghezza minima di 100 metri a partire da 5 metri, ridotti a metri 3 in funzione dello stato ecologico e dello stato chimico del corpo idrico superficiale interessato.

Vengono indicate le specie per lo strato arboreo entro i primi 15 metri dal corso del fiume (es. Alnus, Salix, Populus, Quercus, Prunus, Acer, Ulmus) e le specie per lo strato arbustivo (es. Salix, Corylus, Cornus, Ligustrum, Viburnum)




4.4.2

Creazione e/o ripristino e/o ampliamento di infrastrutture verdi e di elementi del paesaggio agrario



L'intervento c) prevede il ripristino e/o la creazione e/o l'ampliamento di siepi, filari e boschetti, al fine di aumentare la complessità dell'ecosistema, arricchirlo e diversificare il paesaggio rurale, potenziare le reti ecologiche e creare luoghi di rifugio e riproduzione della fauna selvatica. Le specie da utilizzare (dettagliate) devono essere quelle caratteristiche della fascia fitoclimatica di impianto.



PSR14-20
Campania

4.4.2

Creazione e/o ripristino e/o ampliamento di infrastrutture verdi e di elementi del paesaggio agrario



SIEPI specie distribuite in andamenti lineari con distanze fra le piante variabili da 1 a 2 metri. Compresenza di almeno due specie diverse. Lunghezza minima 100 metri. La larghezza superiore a 1,0 metro e inferiore a 5 metri.

FILARI in file semplici, mono e/o polispecifica, con interasse tra piante non superiore a 7 metri circa, in modo da raggiungere il numero minimo di 15 piante su 100 metri. La larghezza del filare, considerata la proiezione ortogonale della chioma a maturità, deve essere inferiore a 10 metri.

BOSCHETTI struttura andamento lineare (fascia boscata) continuo o discontinuo o di forma varia (macchia boscata) con essenze erbacee, arbustive e arboree appartenenti al contesto floristico e vegetazionale della zona. Estensione non superiore a 2.000 mq, larghezza media non superiore a 20 metri e copertura non superiore al 20% La superficie della particella non investita dall'intervento dovrà essere di estensione superiore a 2.000 mq.

4.4.2

Creazione e/o ripristino e/o ampliamento di infrastrutture verdi e di elementi del paesaggio agrario

PSR14-20
Campania

AMMESSE in	Incidenza %	quantità
Int. a) Ripristino e ampliamento di terrazzamenti e ciglionamenti	95,7	381.969 metri lineari (senza opere connesse)
Int. b) Creazione e/o ripristino e/o ampliamento di fasce tampone	0,0	-
Int. c) Creazione e/o ripristino e/o ampliamento di Siepi e filari (**), boschetti (*)	4,3	(**) 11.538 metri lineari (*) 9.882 mq

Fonte: SISMAR, Sistema Monitoraggio Agricolo Regionale



FOCUS



TERRAZZAMENTI E CIGLIONAMENTI TIPOLOGIA DI INTERVENTO 4.4.2



I **terrazzamenti** sono **sistemazioni idraulico-agrarie**, realizzate con una trasformazione del pendio acclive in una sequenza di ripiani gradonati coltivabili, le “**terrazze**”, mediante **strutture murarie “a secco”**, realizzate con **materiale litici**, rinvenibili in loco, senza utilizzo di legante.

Oltre che la millenaria funzione agricola, se ne riconosce la capacità di proteggere il suolo dall’erosione dovuta allo scorrimento incontrollato delle acque.

4.4.2

Creazione e/o ripristino e/o ampliamento di infrastrutture verdi e di elementi del paesaggio agrario



Il terrazzamento **non è mai una struttura isolata, ma sempre un insieme di opere** capaci di investire e caratterizzare una intera regione geomorfologica conferendole **unicità e personalità.**

(Laureano, 2010)

4.4.2

Creazione e/o ripristino e/o ampliamento di infrastrutture verdi e di elementi del paesaggio agrario

PSR14-20
Campania



Azienda Finamore
ROCCAGLORIOSA (SA)



Programma
di Sviluppo Rurale
PSR CAMPANIA
2007/2013



4.4.2

Creazione e/o ripristino e/o ampliamento di infrastrutture verdi e di elementi del paesaggio agrario



Azienda Bello
CUSANO MUTRI (BN)




Programma
di Sviluppo Rurale
PSR CAMPANIA
2007/2013



4.4.2

Creazione e/o ripristino e/o ampliamento di infrastrutture verdi e di elementi del paesaggio agrario



Canalette di regimazione
delle acque (BN)

**Prima e dopo
l'INTERVENTO**





SCALETTE
(BN)



Programma
di Sviluppo Rurale
PSR CAMPANIA
2007/2013



Ditta Iacono
FORIO (Isola d'ISCHIA, NA)

PRIMA dell'intervento



Programma
di Sviluppo Rurale
PSR CAMPANIA
2007/2013



4.4.2

Creazione e/o ripristino e/o ampliamento di infrastrutture verdi e di elementi del paesaggio agrario

PSR 14-20
Campania



Ditta Iacono
FORIO (Isola d'ISCHIA, NA)

DOPO l'intervento



Programma
di Sviluppo Rurale
PSR CAMPANIA
2007/2013



4.4.2

Creazione e/o ripristino e/o ampliamento di infrastrutture verdi e di elementi del paesaggio agrario

PSR14-20
Campania



Punti di debolezza

Regime di aiuto e dei
autorizzazioni, pareri e
nulla osta

Punti di forza

Prezziario delle Opere di
miglioramento fondiario

Monitoraggio
quali/quantitativo degli
interventi



4.4.2

Creazione e/o ripristino e/o ampliamento di infrastrutture verdi e di elementi del paesaggio agrario

PSR 14-20
Campania



Nel 2018 l'Arte del muretto a secco, le conoscenze e le tecniche, è nella lista rappresentativa del patrimonio culturale immateriale dell'umanità dell'UNESCO (Decisione 13.COM 10.B.10)



Aree agricole ALTO VALORE NATURALE (Andersen et al.):

Tipo 1: aree con un'elevata
proporzione di vegetazione semi-
naturale (es. pascoli naturali);

Tipo 2: aree con presenza di mosaico
con agricoltura a bassa intensità e
elementi naturali, semi-naturali e
strutturali (es. siepi, muretti a secco,
boschetti, filari, piccoli corsi d'acqua,
ecc.);

Tipo 3: aree agricole che sostengono
specie rare o un'elevata ricchezza di
specie di interesse europeo o
mondiale.



4.4.2

Creazione e/o ripristino e/o ampliamento di infrastrutture verdi e di elementi del paesaggio agrario

PSR14-20
Campania



Necessario rilevare e cartografare il sistema dei terrazzamenti, per:

1. colmare la lacuna metodologica sull'individuazione delle aree terrazzate, sviluppando tecnologie in grado di superare i limiti degli approcci convenzionali (time – consuming, approcci diretti costosi e laboriosi);
2. predisporre un inventario dei terrazzamenti, e monitorare il loro stato conservativo.

Applicazione e risultati della Misura 4.4 e delle
misure di mantenimento delle infrastrutture ecologiche:
CAMPANIA

Grazie per l'attenzione

Autorità di Gestione della Campania

Direzione Generale per le politiche agricole, alimentari e forestali

Centro Direzionale di Napoli, Is. A6 – Napoli

http://www.agricoltura.regione.campania.it/PSR_2014_2020/psr.html

Rete Rurale Nazionale

Autorità di gestione: Ministero delle politiche agricole alimentari e forestali

Via XX Settembre, 20 – Roma

www.reterurale.it - @reterurale

www.facebook.com/reterurale